



Евразийский Банк Развития

Евразийский транспортный каркас: Обсерватория проектов и интерактивная карта

Рабочий документ ЕАБР
2025/5

В 2021 г. ЕАБР выдвинул идею формирования Евразийского транспортного каркаса, в 2024 г. была предложена развернутая концепция



ЕТК - сеть сопрягающихся широтных и меридиональных международных транспортных коридоров и маршрутов Восток – Запад и Север - Юг, обеспечивающих внутреннюю и трансконтинентальную связанность стран Евразии.

Коридоры Евразийского транспортного каркаса

- Северный Евразийский коридор
- Центральный Евразийский коридор
- TRACECA
- МТК «Север – Юг»
- Морские коридоры (СМП и Южный глубоководный маршрут)
- Южный евразийский коридор
- Железнодорожный маршрут EATC 9
- Автомобильный маршрут EATC 9
- Другие коридоры и линии
- Транспортный узел стыковки коридоров
- Пункт пересечения границы
- Строящиеся участки

Евразийский транспортный каркас

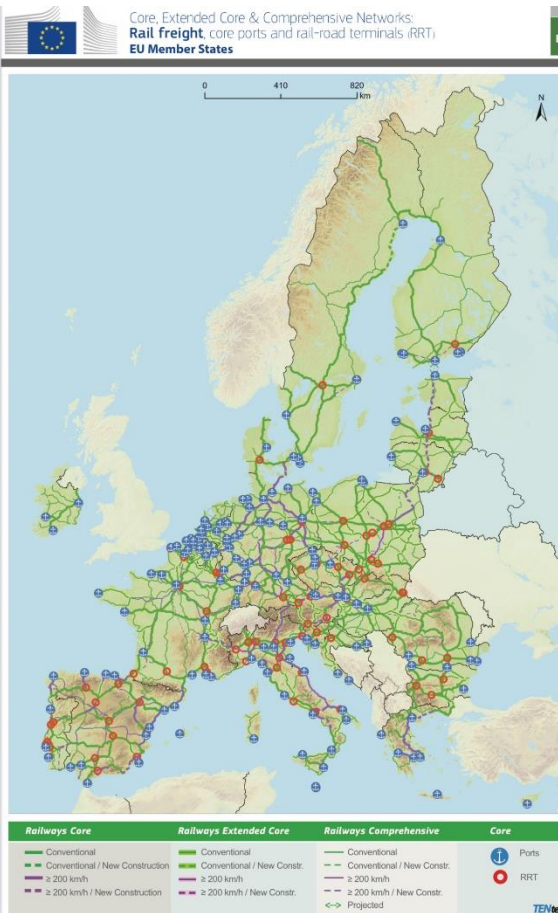
Международный опыт реализации подобных проектов

База данных ITF по статистике транспорта и инфраструктурным проектам

Поддержка
OECD

International Transport Forum

ITF Transport Statistics
Better data for better transport policies



База данных ЕС по проектам развития коридоров сети TEN-T

С участием
EIB и EBRD

United Nations
Economic and Social Council
ECE/TRANS/2018/4
Dist.: General
7 December 2017
Original: English

Обсерватория инфраструктуры ЕЭК ООН

International Transport Infrastructure Observatory

Note by the secretariat

Summary

A brief review is given on the development of an international transport infrastructure observatory. The observatory would be an innovative example of how government data on new transport infrastructure projects is presented to financial institutions and other donors in a transparent, comprehensive and 'bankable' way. The observatory is devised as an online platform where (a) governments find the data to prepare, benchmark and present their transport infrastructure projects and (b) financial institutions can consider, analyse and compare projects from a regional/international perspective and identify projects to finance.

The Committee is invited to provide guidance on future directions for the development of the observatory.

I. Mandate

1. During the twenty-eighth session (7-9 September 2015, Geneva) of the Working Party on Transport Trends and Economics, a workshop took place on 'Road and Rail transport corridors in Europe and Asia'. The Working Party requested the secretariat to prepare a document based on inputs received by the experts and discussions made during the workshop for consideration by the Working Party at its next session.

С участием
IsDB

AFRICAN INFRASTRUCTURE DATABASE

TRACK INFRASTRUCTURE PROJECTS IN REAL TIME

Project Name	Mode	Country	Code	Action
Abidjan - Grand Bassam Missing Road Links	Transport / Road	Côte d'Ivoire	S4C	View Latest Details
Abidjan - Lagos Corridor Highway	Transport / Road	Benin, Côte d'Ivoire, Ghana, Nigeria, Togo	S2B	View Latest Details
Abidjan - Ouagadougou Narrow Gauge Railway (Burkina Faso)	Transport / Railway	Burkina Faso	N/A	View Latest Details
Abidjan - Ouagadougou Narrow Gauge Railway (Côte d'Ivoire)	Transport / Railway	Côte d'Ivoire	N/A	View Latest Details
Abidjan - Ouagadougou Port	Transport / Port	Côte d'Ivoire	N/A	View Latest Details

База данных Агентства развития Африканского союза

С участием
African Union
Development Agency

Работа по систематизации проектов развития транспортной инфраструктуры выполняется наднациональными институтами при участии международных банков развития.

Зачем нужна Обсерватория?

Инструмент мониторинга

оценка объема инвестиций, необходимых для развития конкретных транспортных коридоров и реализации их преимуществ

оценка инвестиционных потребностей стран региона

Инструмент координации

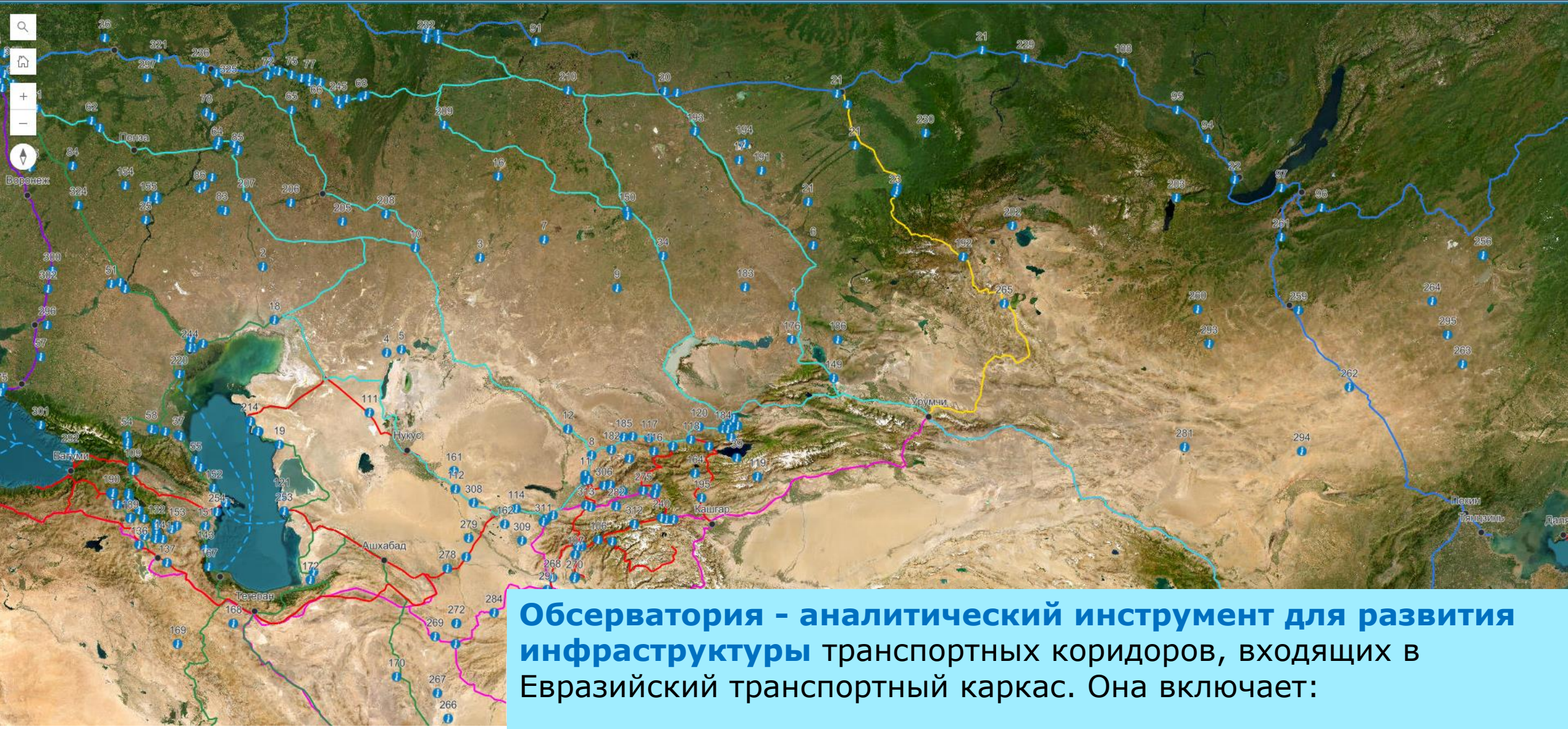
усилий стран **по развитию конкретных коридоров**

сотрудничества стран, международных организаций и МБР **по реализации региональных программ** в области торговли и транспорта

сотрудничества МБР **по финансированию приоритетных проектов**

Инструмент приоритизации

инвестиционных проектов для их финансирования и реализации с точки зрения общерегиональных приоритетов



Обсерватория - аналитический инструмент для развития инфраструктуры транспортных коридоров, входящих в Евразийский транспортный каркас. Она включает:

- **базу данных** проектов
- **геоинформационную систему** их позиционирования.

Методология

Географический охват



Виды транспорта

Магистральные виды грузового транспорта и вспомогательная инфраструктура (погранпереходы, логистика)

Источники данных

Информация из открытых ИСТОЧНИКОВ (национальные и международные программы, пресс-релизы и др.)

Горизонт планирования

10 лет (до 2035 года)

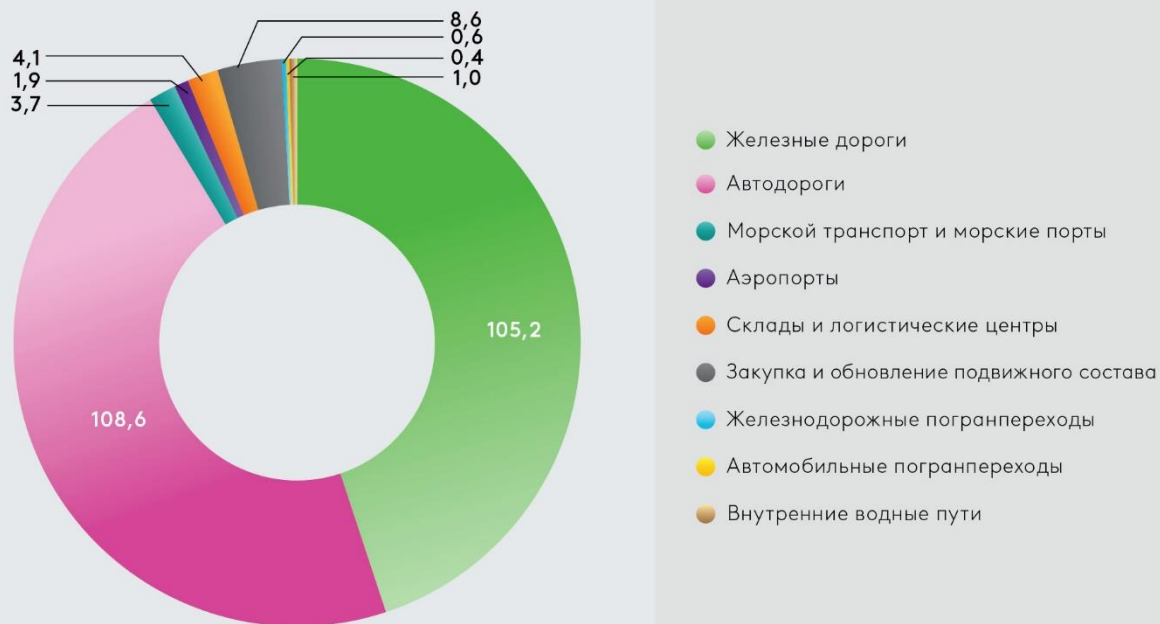
Группы проектов



Крупнейшие реализуемые и перспективные проекты развития Евразийского транспортного каркаса

91% от общего объема инвестиций направлены на развитие железных и автодорог

Распределение инвестиций по видам транспорта, млрд долл.:



Крупнейшие проекты:

млрд долл.




Роль МБР в развитии Евразийского транспортного каркаса



МБР участвуют в реализации **34** проектов

Объем инвестиций **5,1** млрд долл.

29 перспективных проектов предусматривают привлечение средств МБР

 основной инвестор (преимущественно в реализацию проектов в Центральной Азии)

Нагрузка инвестиций в развитие транспортных коридоров на национальные экономики



Крупнейшие реализуемые и перспективные проекты в Центральной Азии

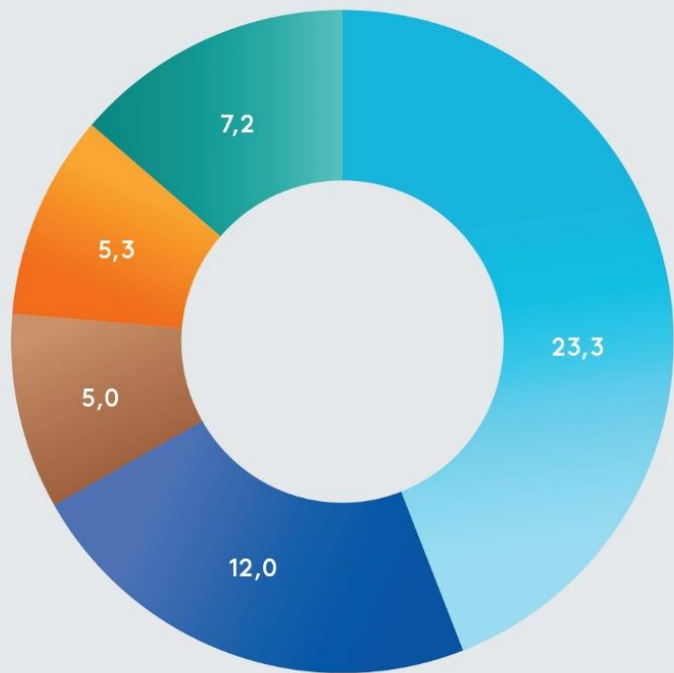
Общее количество проектов развития инфраструктуры

90

Совокупный объем инвестиций в реализуемые или планируемые проекты

52,8 млрд долл.

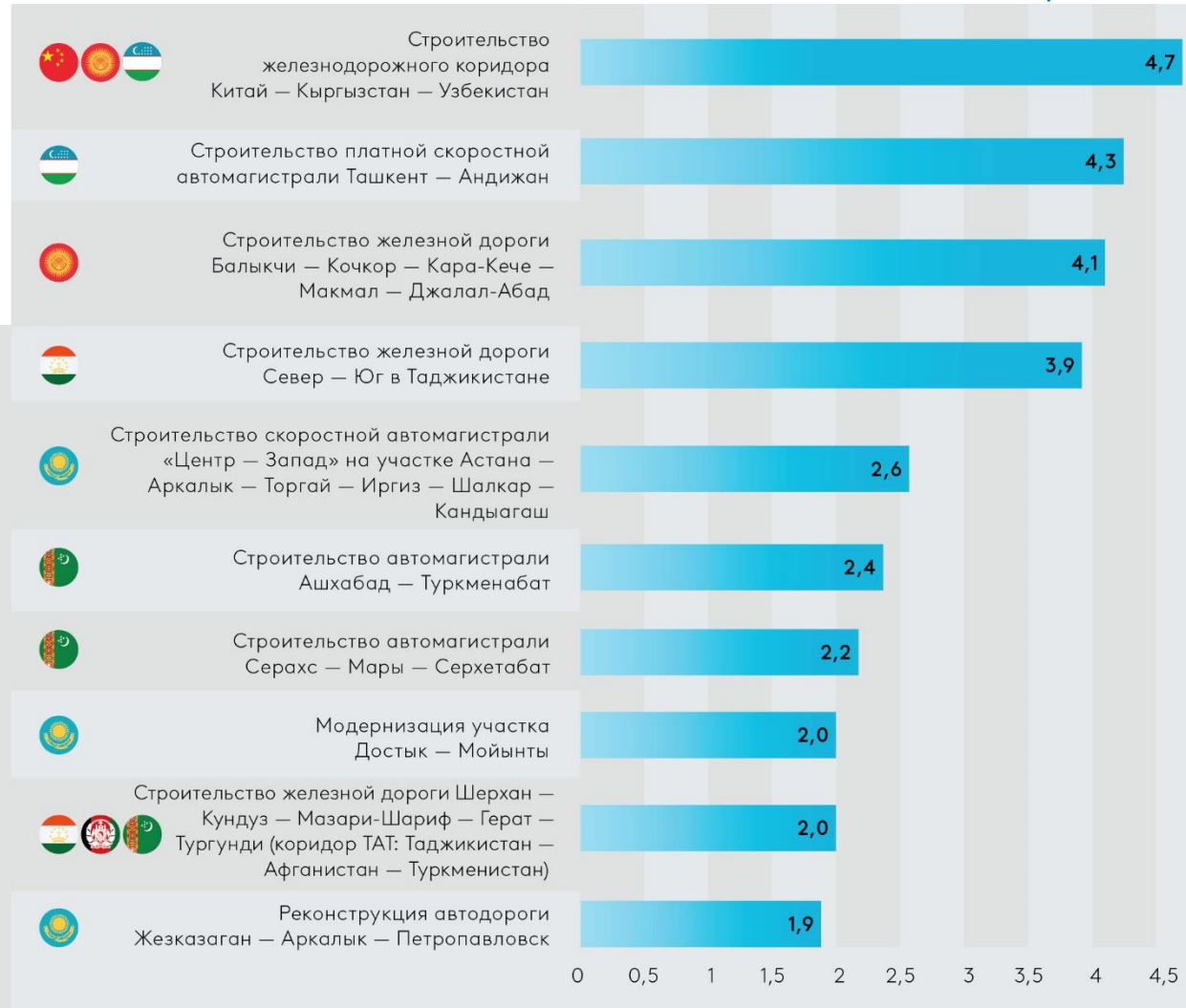
Инфраструктурные проекты по странам, млрд. долл.:



- Казахстан
- Кыргызстан
- Таджикистан
- Туркменистан
- Узбекистан

Крупнейшие проекты:

млрд долл.



Շնորհակալություն ուշադրության համար.

Дзякуй за ўвагу!

Назар аударғандарыңызға рахмет!

Назар салганыңыздарга рахмат!

Благодарю за внимание!

Раҳмати калон!

E'tiboringiz uchun rahmat!



Контакты



ШТАБ-КВАРТИРА

Республика Казахстан
050051, г. Алматы, пр. Достык, д. 220
Тел.: +7 (727) 244 40 44
Факс: +7 (727) 244 65 70

info@eabr.org
eabr.org